

Lengte/Breedte hddd°mm.mmm' WGS 84



City Navigator Europe NT 2017.1
© 2015 HERE. All rights reserved.
© Garmin Ltd. or its Subsidiaries 2016.

NL-FlevolandOost

GARMIN.

1-1-2010

Statistieken















Samenvatting







Punten: 95 Via-punten: 24 Afstand: 108 km Totale tijd: 2 u, 5 min Koers: 32.5° waar

●	1.	Harderbosweg	
↑	2.	Ga naar Strandweg en rijd naar het noordoosten	0 m
		0 m	
↷	3.	Sla rechtsaf op Harderbosweg	12 s
		245 m	245 m
↶	4.	Sla linksaf op Strandgaperweg	4 min
		3.85 km	4.1 km
↷	5.	Sla rechtsaf op Strandgaperweg	17 s
		641 m	4.7 km
↷	6.	Sla rechtsaf op Bremerbergweg	1 min
		2.06 km	6.8 km
🌀	7.	Neem rotonde Rotonde	1 min
		548 m	7.3 km
↷	8.	Neem de 3de rechts op Spijkweg	1 min
		77 m	7.4 km
↷	9.	Sla rechtsaf op Bijsselseweg	1 min
		1479 m	8.9 km
↶	10.	Sla linksaf op Enkweg	24 s
		4.55 km	13.5 km
↷	11.	Sla rechtsaf op Spijkweg	17 s
		1004 m	14.5 km
↶	12.	Sla linksaf op Elburgerweg	3 min
		2.48 km	16.9 km

	13. Sla rechtsaf op Stobbenweg 355 m	1 min 17.3 km
	14. Stobbenweg 29 2.01 km	2 min 19.3 km
	15. Ga naar Stobbenweg en rijd naar het noorden 0 m	19.3 km
	16. Sla linksaf op Drontermeerdijk 6.01 km	1 min 25.3 km
	17. Neem rotonde Rotonde 2.56 km	3 min 27.9 km
	18. Neem de 2de rechts op Vossemeerdijk 49 m	1 min 27.9 km
	19. Sla rechtsaf op Ketelmeerdijk 8.73 km	5 min 36.7 km
	20. Neem rotonde Rotonde 8.78 km	26 s 45.4 km
	21. Neem de 2de rechts op Visvijverweg 45 m	18 s 45.5 km
	22. Sla rechtsaf op Klokbekerweg 5.17 km	2 min 50.7 km
	23. Sla linksaf op Ijsselmeerdijk 1028 m	1 min 51.7 km
	24. Ijsselmeerdijk 111 1162 m	2 min 52.8 km
	25. Ga naar Ijsselmeerdijk en rijd naar het zuidwesten 0 m	52.8 km
	26. Sla rechtsaf op Houtribweg 4.33 km	4 min 57.2 km

-
- | | | |
|---|--|------------------|
|  | 27. Neem rotonde Rotonde
3.18 km | 4 min
60.4 km |
|  | 28. Neem de 2de rechts op Houtribweg
39 m | 26 s
60.4 km |
|  | 29. Ga verder naar Lelystad
2.17 km | 2 min
62.6 km |
|  | 30. Houd links aan naar Lelystad
17 m | 2 s
62.6 km |
|  | 31. Neem rotonde Rotonde
28 m | 3 s
62.6 km |
|  | 32. Sla rechtsaf naar Lelystad/Bataviahaven
116 m | 28 s
62.7 km |
|  | 33. Ga verder naar Lelystad Haven/Batavia
Haven/Almere/Haerwijk/Centrum/De
Koploper/Flevopoort/Industrieterrein Noordersluis
526 m | 23 s
63.2 km |
|  | 34. Houd rechts op Houtribweg
81 m | 7 s
63.3 km |
|  | 35. Neem rotonde Rotonde
24 m | 2 s
63.3 km |
|  | 36. Sla rechtsaf naar Lelystad Haven
42 m | 10 s
63.4 km |
|  | 37. Reigerweg 141
2.31 km | 4 min
65.7 km |
|  | 38. Ga naar Houtribweg en rijd naar het zuidwesten
4 m | 65.7 km |
|  | 39. Neem rotonde Rotonde
470 m | 1 min
66.2 km |
-

	40. Neem de 1ste rechts op Houtribweg 25 m	5 s 66.2 km
	41. Neem rotonde Rotonde 972 m	1 min 67.2 km
	42. Neem de 1ste rechts op Houtribweg 33 m	8 s 67.2 km
	43. Neem rotonde Rotonde 477 m	1 min 67.7 km
	44. Neem de 2de rechts op Knardijk 53 m	13 s 67.7 km
	45. Sla rechtsaf op Praamweg 4.79 km	6 min 72.5 km
	46. Sla linksaf op Ibisweg 4.84 km	5 min 77.4 km
	47. Sla rechtsaf op Ooievaardsweg 2.57 km	3 min 79.9 km
	48. Ooievaardsweg 5 647 m	1 min 80.6 km
	49. Neem de Ooievaardsweg en rijd naar het zuiden 0 m	80.6 km
	50. Sla linksaf op Vogelweg 3.44 km	3 min 84.0 km
	51. Sla linksaf op Knarweg 2.25 km	3 min 86.3 km
	52. Sla rechtsaf op Eendenweg 2.16 km	3 min 88.4 km
	53. Sla rechtsaf op Larserpad 4.88 km	2 min 93.3 km

	54. Sla linksaf op Vleetweg 6.69 km	2 min 100 km
	55. Sla linksaf op Vleetweg 60 m	1 min 100 km
	56. Sla rechtsaf op Harderringweg 2.30 km	3 min 102 km
	57. Sla rechtsaf op Mosselweg 2.42 km	4 min 105 km
	58. Sla linksaf op Karekietweg 1217 m	1 min 106 km
	59. Sla linksaf op Harderbosweg 1723 m	3 min 108 km
	60. Karekietweg 761 m	1 min 108 km